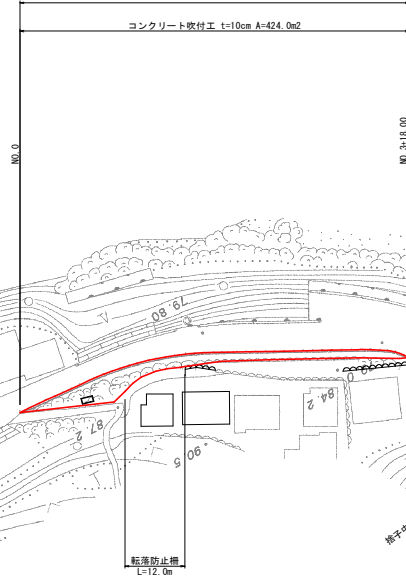


平面図 S=1/500

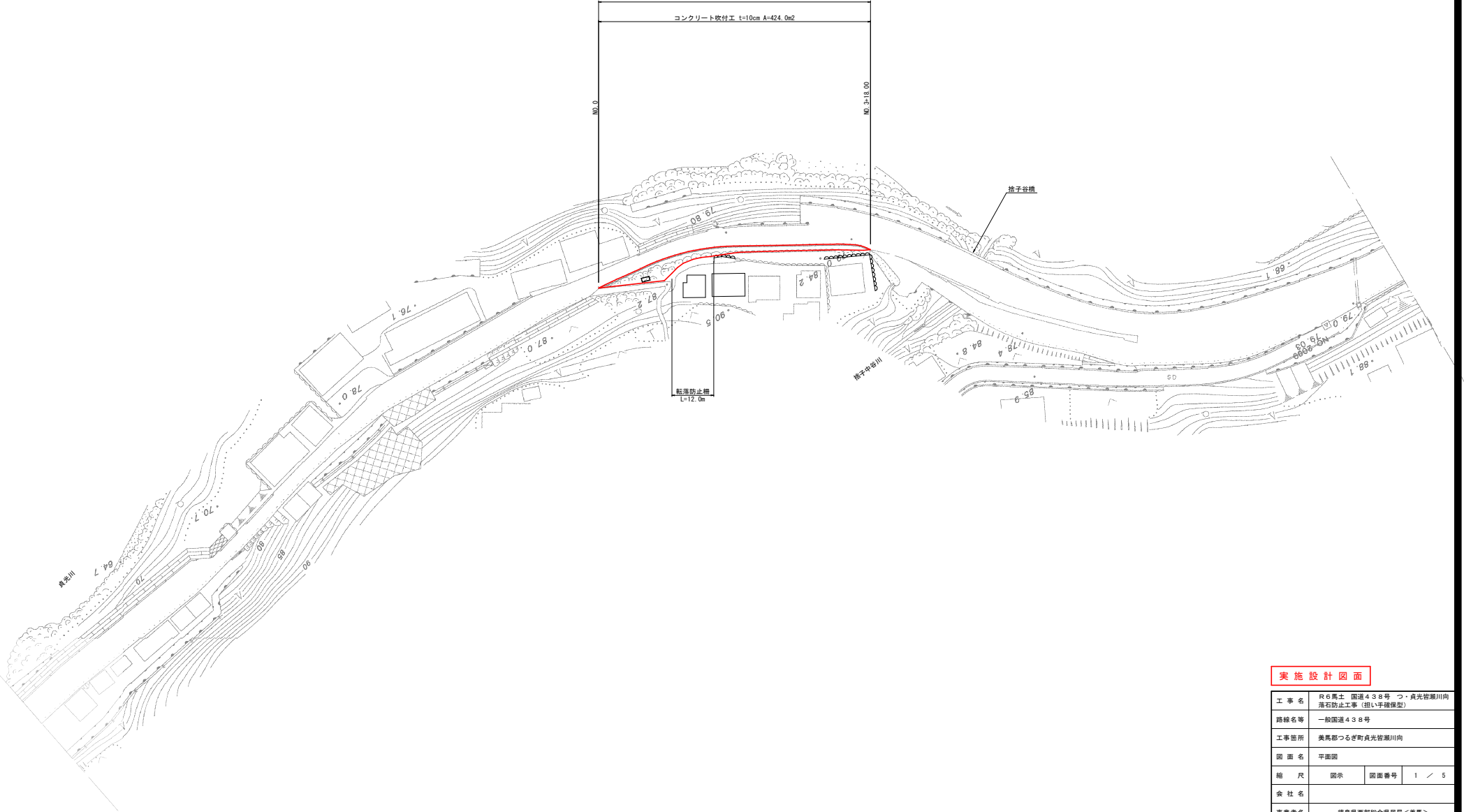


施工延長 L=78.0m

コンクリート吹付エ t=10cm A=424.0m<sup>2</sup>



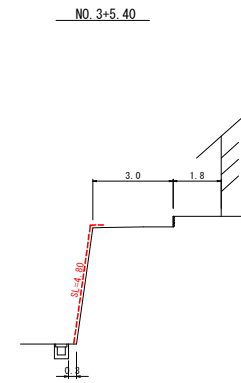
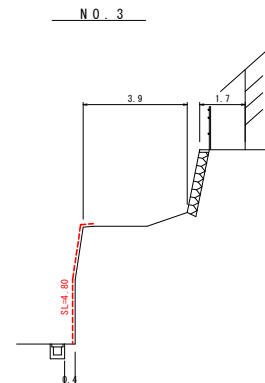
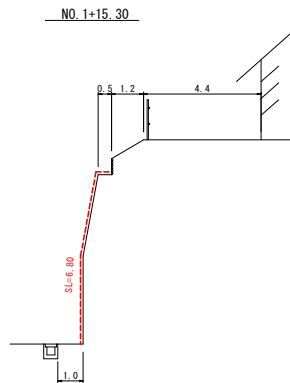
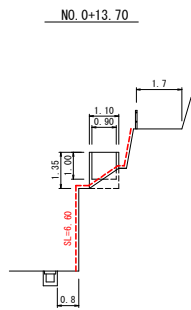

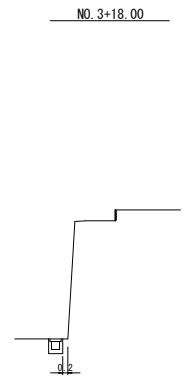
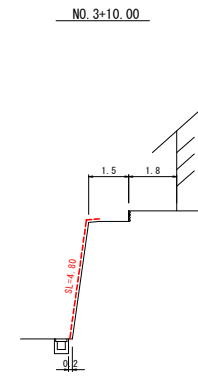
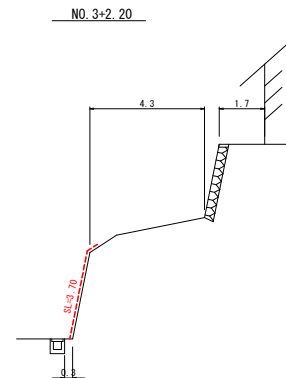
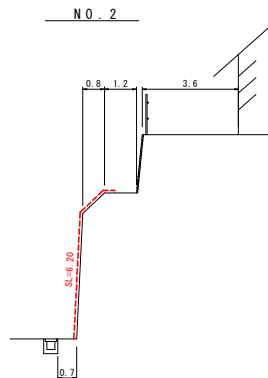
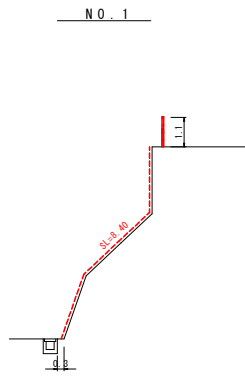
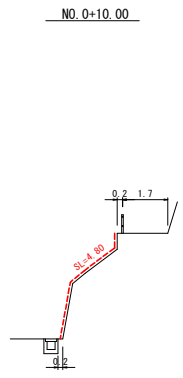
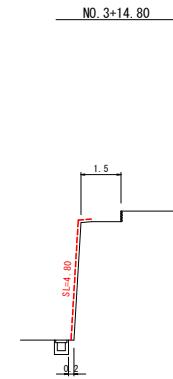
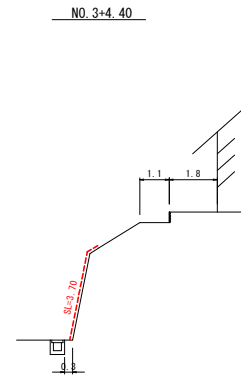
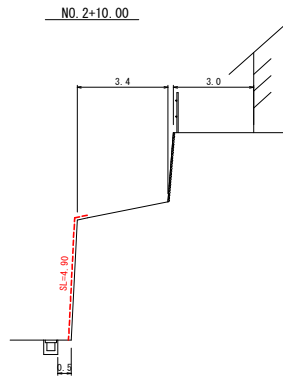
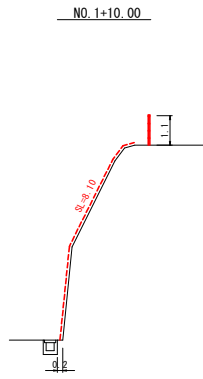
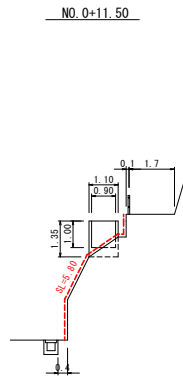
捨子谷橋



実施設計図面

工事名	R6馬士 国道438号 つ・貞光岩瀬川向 落石防止工事（担い手確保型）		
路線名等	一般国道438号		
工事箇所	美馬郡つるぎ町貞光岩瀬川向		
図面名	平面図		
縮尺	図示	図面番号	1 / 5
会社名			
事業者名	徳島県西部総合市民局<美馬>		

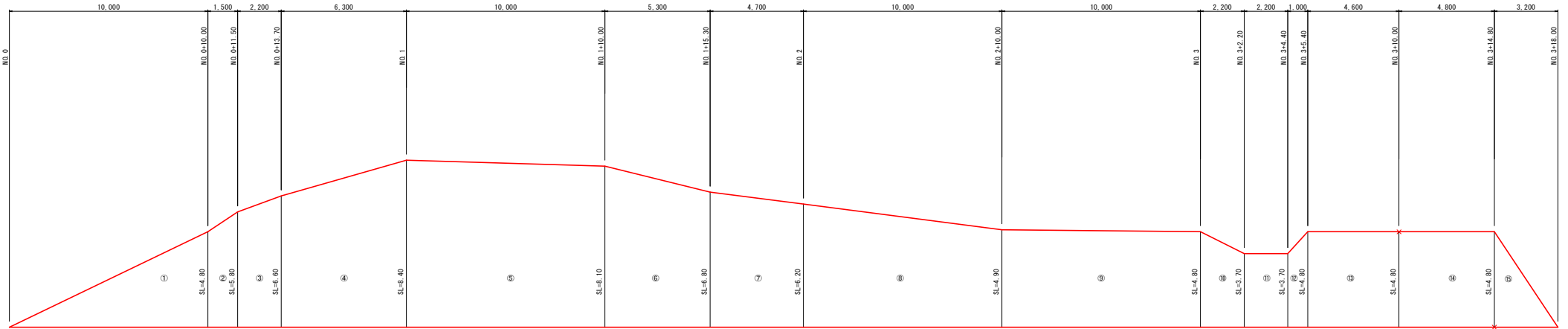
横断面 S=1/100



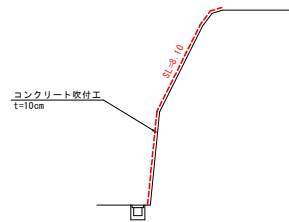
実施設計図面

工事名	R6馬士 国道438号 つ・貞光笹瀬川向 落石防止工事（担い手確保型）		
路線名等	一般国道438号		
工事箇所	美馬郡つるぎ町貞光笹瀬川向		
図面名	横断面		
縮尺	図示	図面番号	2 / 5
会社名			
事業者名	徳島県西部総合市民局<美馬>		

展開図 S=1/100



標準断面図 S=1/100



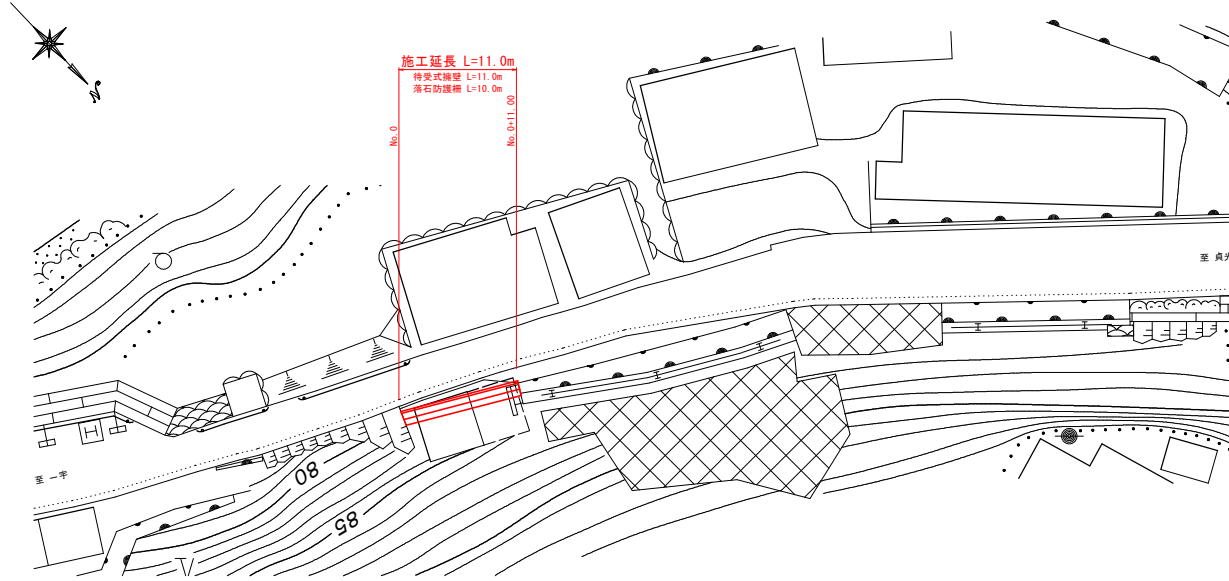
コンクリート吹付数量表

番号	算式	数量
①	$1/2 \times 4.80 \times 10.00$	24.00
②	$1/2 \times (4.80+5.80) \times 1.50$	7.95
③	$1/2 \times (5.80+6.60) \times 2.20$	13.64
④	$1/2 \times (6.60+8.40) \times 6.30$	47.25
⑤	$1/2 \times (8.40+8.10) \times 10.00$	82.50
⑥	$1/2 \times (8.10+6.80) \times 5.30$	39.49
⑦	$1/2 \times (6.80+6.20) \times 4.70$	30.55
⑧	$1/2 \times (6.20+4.90) \times 10.00$	55.50
⑨	$1/2 \times (4.90+4.80) \times 10.00$	48.50
⑩	$1/2 \times (4.80+3.70) \times 2.20$	9.35
⑪	$1/2 \times (3.70+3.70) \times 2.20$	8.14
⑫	$1/2 \times (3.70+4.80) \times 1.00$	4.25
⑬	$1/2 \times (4.80+4.80) \times 4.60$	22.08
⑭	$1/2 \times (4.80+4.80) \times 4.80$	23.04
⑮	$1/2 \times 4.80 \times 3.20$	7.68
合計		423.92

実施設計図面

工事名	R6馬士 国道438号 つ・貞光菅瀬川向 落石防止工事(担い手確保型)		
路線名等	一般国道438号		
工事箇所	美馬郡つるぎ町貞光菅瀬川向		
図面名	展開図		
縮尺	図示	図面番号	3 / 5
会社名			
事業者名	徳島県西部総合市民局<美馬>		

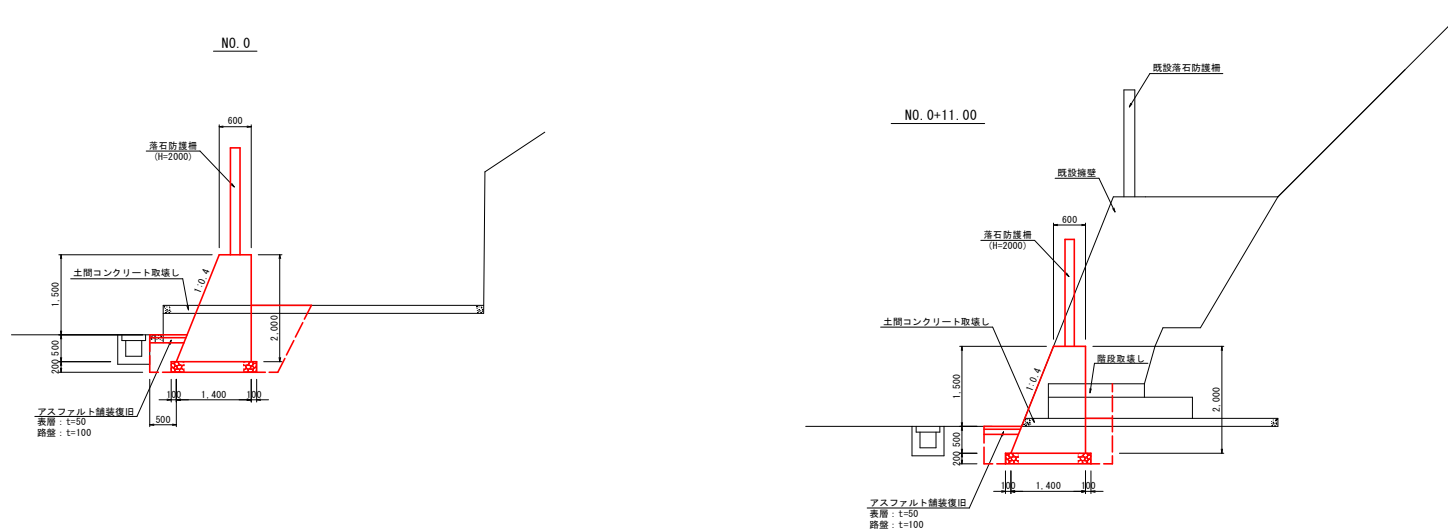
平面図 S=1/250



舗装構成図 S=1/10

	アライメント PK-3
表層工	再生細粒度AS(13)
上層路盤	再生粒調砕石 RM-30

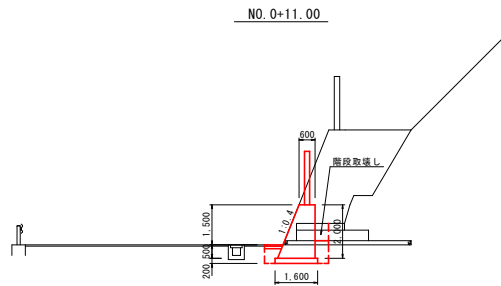
標準断面図 S=1/50



実施設計図面

工事名	R6馬士 国道438号 つ・貞光岩瀬川向 落石防止工事(担い手確保型)
路線名等	一般国道438号
工事箇所	美馬郡つるぎ町貞光岩瀬川向
図面名	平面図・標準断面図・舗装構成図
縮尺	図示 図面番号 4 / 5
会社名	
事業者名	徳島県西部総合市民局<美馬>


横断面図 S=1/100



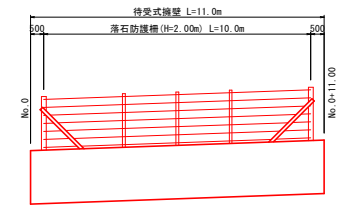
1.0m当り

名称	数量	単位
舗装板切断 (As)	1.00	m
As舗装板取壊し	0.70	m <sup>2</sup>
コンクリート取壊し	1.67	m <sup>2</sup>
床 掘 B	1.6	m <sup>3</sup>
埋 戻	0.7	m <sup>3</sup>

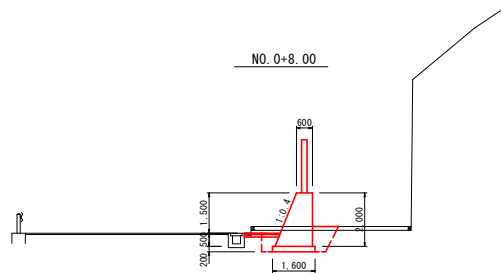
擁壁展開図 S=1/100



落石防護柵展開図 S=1/100



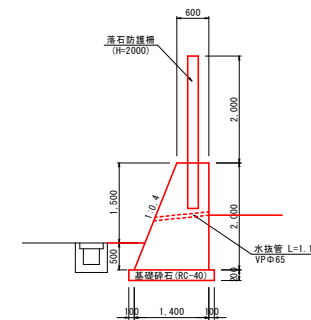
NO. 0+8.00



1.0m当り

名称	数量	単位
舗装板切断 (Co)	1.00	m
Co舗装板取壊し	0.25	m <sup>2</sup>
コンクリート取壊し	3.24	m <sup>2</sup>
床 掘 B	1.8	m <sup>3</sup>
床 掘 B'	0.4	m <sup>3</sup>
埋 戻	1.0	m <sup>3</sup>

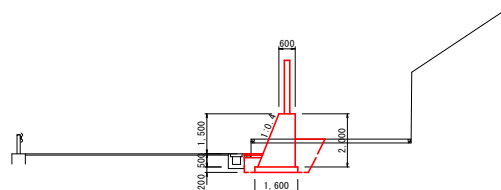
待受式擁壁 S=1/50



1.0m当り

名称	数量	単位
コンクリート	2.00	m <sup>3</sup>
型 枠	4.15	m <sup>2</sup>
基礎砕石	1.60	m <sup>2</sup>
基面整正	1.60	m <sup>2</sup>

NO. 0



1.0m当り

名称	数量	単位
舗装板切断 (Co)	1.00	m
Co舗装板取壊し	0.25	m <sup>2</sup>
コンクリート取壊し	2.74	m <sup>2</sup>
床 掘 B	1.8	m <sup>3</sup>
床 掘 B'	1.0	m <sup>3</sup>
埋 戻	1.3	m <sup>3</sup>

実施設計図面

工事名	R6馬士 国道438号 つ・貞光岩瀬川向 落石防止工事 (担い手確保型)		
路線名等	一般国道438号		
工事箇所	美馬郡つるぎ町貞光岩瀬川向		
図面名	横断面・展開図・詳細図		
縮 尺	図示	図面番号	5 / 5
会 社 名			
事業者名	徳島県西部総合市民局<美馬>		